



Burmistrz Miasta Nowy Targ

34-400 Nowy Targ, ul. Krzywa 1

Gmina Miasto Nowy Targ
ul. Krzywa 1
34-400 Nowy Targ
Pełnomocnik:
Damian Jarczykowski
APA ARCHES Sp. z o. o. Sp. k.
ul. Jawornicka 8/229
60-161 Poznań

Nasz znak: DiT.7226.1.4.2023
Nowy Targ, 07.02.2023 r.

DECYZJA

Na podstawie art. 104 i art. 107 ustawy z dnia 14 czerwca 1960 r. Kodeks postępowania administracyjnego (Dz. U. z 2022 r., poz. 2000 ze zm.) oraz art. 19 ust. 1 i ust. 2 pkt 4, art. 20 pkt 8, art. 21 ust. 1a, art. 29 ust. 1, ust. 3 ustawy z dnia 21 marca 1985 r. o drogach publicznych (Dz. U. 2022 r., poz. 1693 ze zm.),

po rozpatrzeniu wniosku z dnia 30 stycznia 2023 r. (data wpływu 02.02.2023 r.) w sprawie:

wydania zezwolenia na lokalizację dwóch zjazdów, zjazd nr 1 z drogi gminnej ul. Stanisława Józefczaka nr K 362635 dz. ewid. nr 13223/2 poprzez dz. ewid. nr 13219/2 i 13220/2 oraz zjazd nr 2 z drogi gminnej boczna do al. Kopernika dz. ewid. nr 13218/5 na dz. ewid. nr 13219/1 w m. Nowy Targ dla potrzeb obsługi komunikacyjnej planowanej budowy sali gimnastycznej.

Zezwalam

- I. Na lokalizację dwóch zjazdów, zjazd nr 1 z drogi gminnej ul. Stanisława Józefczaka nr K 362635 dz. ewid. nr 13223/2 poprzez dz. ewid. nr 13219/2 i 13220/2 oraz zjazd nr 2 z drogi gminnej boczna do al. Kopernika dz. ewid. nr 13218/5 na dz. ewid. nr 13219/1 w m. Nowy Targ dla potrzeb obsługi komunikacyjnej planowanej budowy sali gimnastycznej na następujących warunkach:
 - 1) Zjazd na dz. ewid. nr 13219/1 należy zlokalizować w miejscu oznaczonym na załączniku mapowym.
 - 2) Parametry geometryczne zjazdu powinny umożliwiać przejazd pojazdu miarodajnego oraz uwzględniać uwarunkowania wynikające z ruchu pieszych, osób poruszających się przy użyciu urządzenia wspomagającego ruch, rowerów, hulajnóg elektrycznych lub urządzeń transportu osobistego. Parametry geometryczne dwukierunkowego zjazdu powinny dodatkowo umożliwiać przejazd pojazdu miarodajnego z zachowaniem bezpiecznej odległości między wymijającymi się pojazdami.
 - 3) Zabrania się dokonywania w pasie drogowym czynności, które mogłyby powodować niszczenie lub uszkodzenie drogi i jej urządzeń albo zmniejszenie jej trwałości oraz mogących zagrażać

bezpieczeństwu ruchu drogowego. W szczególności zabrania się odprowadzania wody i ścieków z nawierzchni zjazdu oraz urządzeń melioracyjnych na jezdnię drogi i do rowu.

- 4) Projekt i wykonanie konstrukcji jezdni zjazdu należy sporządzić zgodnie z wymogami Rozporządzenia Ministra Infrastruktury z dnia 24 czerwca 2022 r. w sprawie przepisów techniczno-budowlanych dotyczących dróg publicznych (Dz. U. 2022 r. poz. 1518).
 - 5) Koszty budowy (przebudowy) lub modernizacji urządzeń, nawierzchni w pasie drogowym związanych z realizacją zadania ponosi inwestor, na którym spoczywa również obowiązek wykonania wszelkich prac. Inwestor na własny koszt dokona zabezpieczenia robót.
 - 6) W przypadku kolizji zjazdu z istniejącymi urządzeniami lub sieciami w pasie drogowym, inwestor na własny koszt dokona zabezpieczenia lub przełożenia kolidującego urządzenia lub sieci.
 - 7) W przypadku przebudowy lub rozbudowy drogi oraz gdy wymagana będzie przebudowa zjazdu poza pasem drogowym, właściciel nieruchomości nie będzie miał roszczeń w zakresie konsekwencji zmiany zagospodarowania terenu oraz o zwrot nakładów poniesionych na wykonanie i utrzymanie zjazdu w obrębie pasa drogowego oraz udostępni swoją nieruchomość celem dostosowania zjazdu z drogi publicznej.
- II. Za wszelkie szkody lub ewentualne wypadki, powstałe tak podczas robót jak i w terminie późniejszym, a wynikłe z przyczyn złego wykonawstwa odpowiada inwestor.
- III. Mapa zagospodarowania terenu stanowi załącznik graficzny do niniejszej decyzji.

Uzasadnienie

W dniu 2 lutego 2023 r. Pan Damian Jarczykowski działający w imieniu Gminy Miasto Nowy Targ wystąpił do Burmistrza Miasta Nowy Targ z wnioskiem w sprawie jw.

Powyższe nie narusza ustaleń miejscowego planu zagospodarowania przestrzennego NOWY TARG 34 (Spółdzielnie Mieszkaniowe) zatwierdzonego Uchwałą Nr XI/100/2019 Rady Miasta Nowy Targ z dnia 29 lipca 2019 r.

Zarządca drogi po przeanalizowaniu zgromadzonego w sprawie materiału postanowił wyrazić zgodę na lokalizację zjazdu na warunkach wyszczególnionych w sentencji decyzji.

Pouczenie

Zgodnie z art. 29 ust. 3 pkt 2 ustawy z dnia 21 marca 1985 r. o drogach publicznych, należy uzgodnić z zarządcą drogi projekt zagospodarowania działki lub terenu oraz projekt architektoniczno-budowlany zjazdu – o ile projekt zagospodarowania działki lub terenu oraz projekt architektoniczno-budowlany jest wymagany.


Zgodnie z art. 29 ust. 5 ustawy z dnia 21 marca 1985 r. o drogach publicznych, zezwolenie na lokalizację zjazdu wygasa, jeżeli w ciągu 3 lat od jego wydania zjazd nie został wybudowany.

Niniejsza decyzja nie stanowi zezwolenia na prowadzenie robót w pasie drogowym drogi gminnej ul. Stanisława Józefczaka i boczna do al. Kopernika. W tym celu należy wystąpić do zarządcy drogi o wydanie zezwolenia na prowadzenie robót w pasie drogowym zgodnie z art. 40 ust. 1 i ust. 2 ustawy z dnia 21 marca 1985 r. o drogach publicznych.

Zgodnie z art. 127 ustawy z dnia 14 czerwca 1960 r. Kodeks postępowania administracyjnego (Dz. U. z 2022 r., poz. 2000 ze zm.) na niniejszą decyzję służy stronie odwołanie do Samorządowego Kolegium Odwoławczego w Nowym Sączu, ul. Gorzkowska 30, za pośrednictwem Burmistrza Miasta Nowy Targ w terminie czternastu dni od daty doręczenia niniejszej decyzji.

Zgodnie z art. 127 a § 1 i § 2 ustawy z dnia 14 czerwca 1960 r. Kodeks postępowania administracyjnego (Dz. U. z 2022 r., poz. 2000 ze zm.) stronie przysługuje możliwość zrzeczenia się prawa do wniesienia odwołania w trakcie biegu terminu do wniesienia odwołania wobec organu administracji publicznej, który wydał decyzję. Z dniem doręczenia organowi administracji publicznej oświadczenia o zrzeczeniu się prawa do wniesienia odwołania przez ostatnią ze stron postępowania, decyzja staje się ostateczna i prawomocna.

Zezwolenie nie podlega opłacie skarbowej na podstawie art. 2 ust. 1 pkt 2 Ustawy z dnia 16 listopada 2006r. o opłacie skarbowej (Dz.U. z 2022r. poz. 2142 ze zm.).



z up. BURMISTRZA MIASTA

mgr inż. Waldemar Wojtaszek
I Zastępca Burmistrza

Otrzymują:

1. Adresat
2. A/a.

Wobec niezłożonego odwołania w terminie
i trybie ustawowo przepisany niniejszej
decyzji, decyzja ta stała się z dniem:





01.03.2023r.
ostateczna, i ulega wykonaniu.
Nowy Targ, dnia: 29.03.2023r.


INSPEKTOR

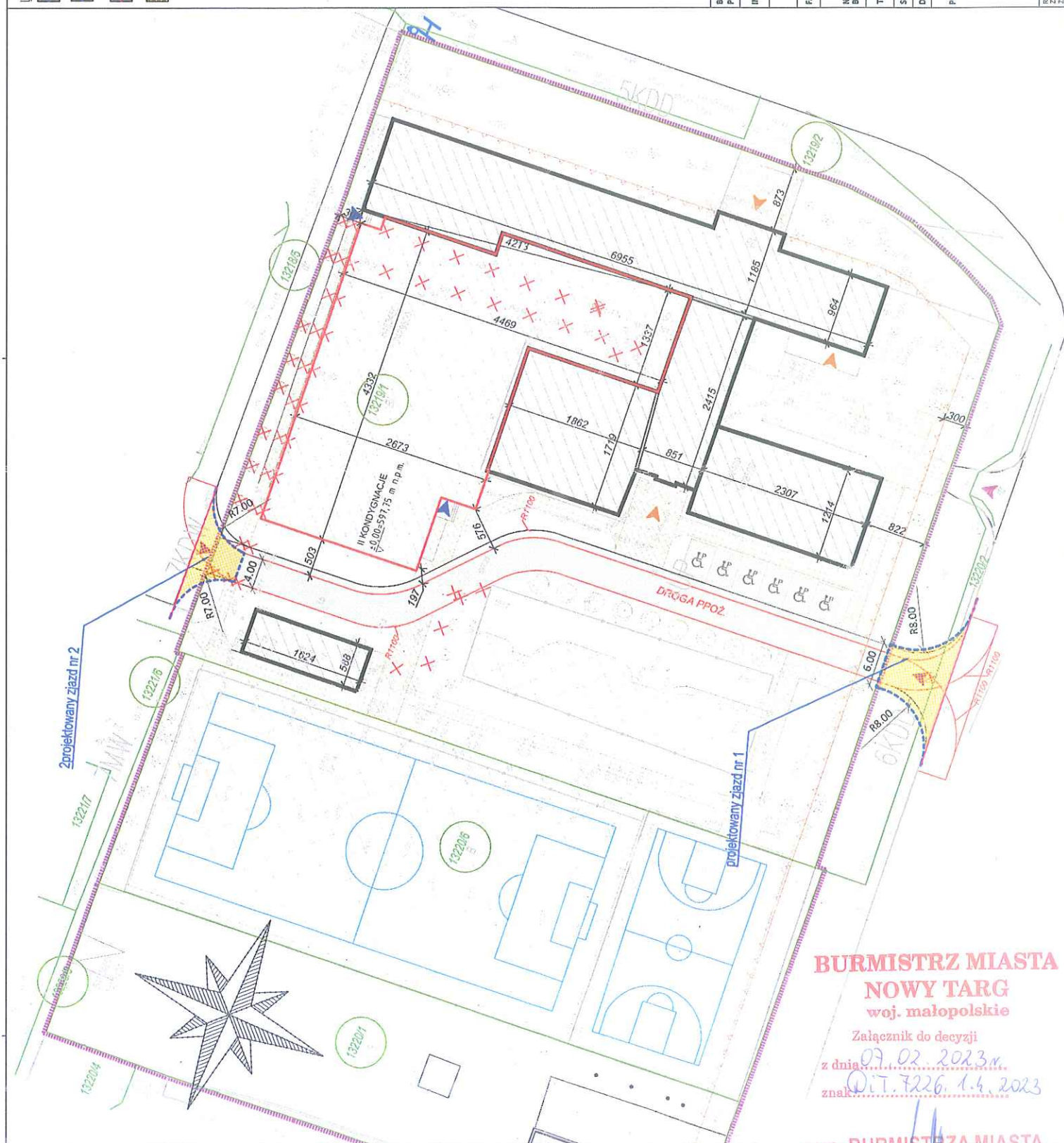
mgr inż. Wojciech Bukowski

KLAUZULA INFORMACYJNA

Zgodnie z art. 13 ust. 1 i ust. 2 Rozporządzenia Parlamentu Europejskiego i Rady (UE) 2016/679 z dnia 27 kwietnia 2016 r. w sprawie ochrony osób fizycznych w związku z przetwarzaniem danych osobowych i w sprawie swobodnego przepływu takich danych oraz uchylenia dyrektywy 95/46/WE (RODO) informujemy, że Administratorem Pani/Pana danych osobowych jest Burmistrz Miasta Nowy Targ
adres: Urząd Miasta Nowy Targ, ul. Krzywa 1, 34-400 Nowy Targ, telefon: 18 26 11 200
Kontakt z Inspektorem Ochrony Danych: inspektor@cbi24.pl
Pełna treść klauzuli informacyjnej dostępna jest na stronie internetowej pod adresem: www.nowytarg.pl

	proj. opornik betonowy 12x25 cm
	proj. opornik betonowy obniżony 12x25 cm
	proj. krawężnik bet. najazdowy 20x22
	proj. zjazd z kostki betonowej gr. 8 cm

BIURO PROJEKTOW	 ASPA ARCHES sp. z o.o. sp. z o.o. ul. Żelazna 122A, 00-681 Północ, 01-111, tel. 722 61 340, biuro@arches.pl	
	MIĘSTO NOWYTAŚ UL. ŻELAZNA 1, 34-400 NOWY TAŚG	
INWESTOR	PROJEKT ARCHITEKTONICZNO-BUDOWLANY	
	BUDOWA ZAKŁADU NR 1 Z DŁ. NR 132022, 132023, 132052, NA DŁ. NR 132101, 132102, 132103, 132104, 132105, 132106, 132107, 132108, 132109, 132110, 132111, 132112, 132113, 132114, 132115, 132116, 132117, 132118, 132119, 132120, 132121, 132122, 132123, 132124, 132125, 132126, 132127, 132128, 132129, 132130, 132131, 132132, 132133, 132134, 132135, 132136, 132137, 132138, 132139, 132140, 132141, 132142, 132143, 132144, 132145, 132146, 132147, 132148, 132149, 132150, 132151, 132152, 132153, 132154, 132155, 132156, 132157, 132158, 132159, 132160, 132161, 132162, 132163, 132164, 132165, 132166, 132167, 132168, 132169, 132170, 132171, 132172, 132173, 132174, 132175, 132176, 132177, 132178, 132179, 132180, 132181, 132182, 132183, 132184, 132185, 132186, 132187, 132188, 132189, 132190, 132191, 132192, 132193, 132194, 132195, 132196, 132197, 132198, 132199, 132200, 132201, 132202, 132203, 132204, 132205, 132206, 132207, 132208, 132209, 132210, 132211, 132212, 132213, 132214, 132215, 132216, 132217, 132218, 132219, 132220, 132221, 132222, 132223, 132224, 132225, 132226, 132227, 132228, 132229, 132230, 132231, 132232, 132233, 132234, 132235, 132236, 132237, 132238, 132239, 132240, 132241, 132242, 132243, 132244, 132245, 132246, 132247, 132248, 132249, 132250, 132251, 132252, 132253, 132254, 132255, 132256, 132257, 132258, 132259, 132260, 132261, 132262, 132263, 132264, 132265, 132266, 132267, 132268, 132269, 132270, 132271, 132272, 132273, 132274, 132275, 132276, 132277, 132278, 132279, 132280, 132281, 132282, 132283, 132284, 132285, 132286, 132287, 132288, 132289, 132290, 132291, 132292, 132293, 132294, 132295, 132296, 132297, 132298, 132299, 132300, 132301, 132302, 132303, 132304, 132305, 132306, 132307, 132308, 132309, 132310, 132311, 132312, 132313, 132314, 132315, 132316, 132317, 132318, 132319, 132320, 132321, 132322, 132323, 132324, 132325, 132326, 132327, 132328, 132329, 132330, 132331, 132332, 132333, 132334, 132335, 132336, 132337, 132338, 132339, 132340, 132341, 132342, 132343, 132344, 132345, 132346, 132347, 132348, 132349, 132350, 132351, 132352, 132353, 132354, 132355, 132356, 132357, 132358, 132359, 132360, 132361, 132362, 132363, 132364, 132365, 132366, 132367, 132368, 132369, 132370, 132371, 132372, 132373, 132374, 132375, 132376, 132377, 132378, 132379, 132380, 132381, 132382, 132383, 132384, 132385, 132386, 132387, 132388, 132389, 132390, 132391, 132392, 132393, 132394, 132395, 132396, 132397, 132398, 132399, 132400, 132401, 132402, 132403, 132404, 132405, 132406, 132407, 132408, 132409, 132410, 132411, 132412, 132413, 132414, 132415, 132416, 132417, 132418, 132419, 132420, 132421, 132422, 132423, 132424, 132425, 132426, 132427, 132428, 132429, 132430, 132431, 132432, 132433, 132434, 132435, 132436, 132437, 132438, 132439, 132440, 132441, 132442, 132443, 132444, 132445, 132446, 132447, 132448, 132449, 132450, 132451, 132452, 132453, 132454, 132455, 132456, 132457, 132458, 132459, 132460, 132461, 132462, 132463, 132464, 132465, 132466, 132467, 132468, 132469, 132470, 132471, 132472, 132473, 132474, 132475, 132476, 132477, 132478, 132479, 132480, 132481, 132482, 132483, 132484, 132485, 132486, 132487, 132488, 132489, 132490, 132491, 132492, 132493, 132494, 132495, 132496, 132497, 132498, 132499, 132500, 132501, 132502, 132503, 132504, 132505, 132506, 132507, 132508, 132509, 132510, 132511, 132512, 132513, 132514, 132515, 132516, 132517, 132518, 132519, 132520, 132521, 132522, 132523, 132524, 132525, 132526, 132527, 132528, 132529, 132530, 132531, 132532, 132533, 132534, 132535, 132536, 132537, 132538, 132539, 132540, 132541, 132542, 132543, 132544, 132545, 132546, 132547, 132548, 132549, 132550, 132551, 132552, 132553, 132554, 132555, 132556, 132557, 132558, 132559, 132560, 132561, 132562, 132563, 132564, 132565, 132566, 132567, 132568, 132569, 132570, 132571, 132572, 13	



BURMISTRZ MIASTA
NOWY TARG
woj. małopolskie

Załącznik do decyzji

z dnia 07.02.2023 r.
znak DIT.7226, 1.4.2023

z up. BURMISTRZA MIASTA

mgr inż. Waldemar Wojtaszek
I Zastępca Burmistrza